



## IMPLEMENTACE SZP 2023 – AMS A JŽ

# AMS – AREA MONITORING SYSTEM

## AMS se týká těchto opatření:

- Základní podpora příjmu pro udržitelnost (BISS)
- Podpora příjmu vázaná na produkci (CIS)
- Celofaremní ekoplatba
- Malý zemědělec
- Agroenvironmentálně-klimatická opatření (AEKO) – nové závazky
- ANC
- Ekologické zemědělství (EZ) – nové závazky
- NATURA 2000
- Doplnková redistributivní podpora příjmu pro udržitelnost (CRISS)
- Mladý zemědělec

## Od roku 2023 se monitorují tyto podmínky:

- ✓ **Obhospodařování**
- ✓ **Ověření kultury**
- ✓ **Ověření plodiny**
- ✓ **Termíny seče a pastvy**

# AMS SLUŽBY A PODMÍNKY V ROCE 2023

SAMAS služby	Monitorované podmínky
SLB_HM – detekce nehomogenity	Zemědělské obhospodařování
SLB_LC – klasifikace kultur	Ověření zachování deklarované kultury
SLB_CT – klasifikace plodin	Ověření deklarované plodiny
SLC_TTP – detekce operací na travních porostech	První seč / pastva
SLC_TTP - detekce operací na travních porostech	Zakázané operace
SLC_TTP - detekce operací na travních porostech	Druhá seč / pastva

## KONTROLA KVALITY AMS

- Proč probíhají kontroly na místě u monitorovaných opatření?
  - ✓ SZIF má povinnost provést kontrolu kvality celého systému.
  - ✓ Z celého území České republiky jsou vybrány evropskou komisí zóny, z kterých proběhne náhodný výběr DPB.

### **Další kontroly:**

- Evropská komise dále ukládá členským státům vytvořit rizikový vzorek, na kterém je nutné provést kontrolu na místě.
- SZIF musí dále kontrolovat všechna nemonitorovatelná opatření.

# NOVÉ KOMPONENTY PRO AMS

## GTFoto app (FoxCom)



## IS MACH (O2 ITS)



## SAMAS (Gisat)



## Portál AMS (Asseco)



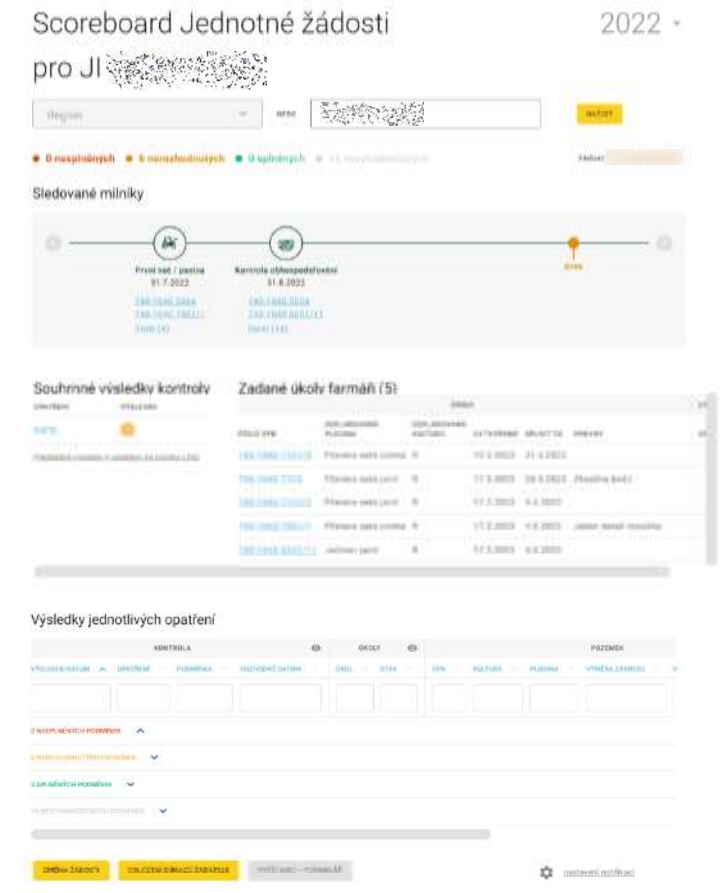
## Dodatečné důkazy (SAP)

# CO PŘINÁŠÍ PORTÁL AMS UŽIVATELŮM

- Přehled dílů půdních bloků na jednom místě
- Mapové okno- zobrazení satelitních snímků, zobrazení nalezených chyb/ nesouladů
- Monitorované podmínky
- Časová osa s rozhodnými daty
- Upozornění na termíny sečí / pastvy (alerty)
- Emailové notifikace
- Pořizování snímků v aplikaci GTfoto
- Odkazy pro farmáře k reakci na čevenou



- ✓ Dodatečné důkazy
- ✓ Změna žádosti
- ✓ Ohlášení vyšší moci



# PODPORA V RÁMCI AMS PORTÁLU

## Vítejte na Portálu AMS

### Přihlášení

Pro vstup na Portál AMS potřebujete mít podanou Jednotnou žádost a disponovat přístupem na Portál farmáře SZIF.

Po kliknutí tlačítka PŘIHLÁSIT zadáte své přihlašovací údaje, které jsou shodné s vašimi přihlašovacími údaji do Portálu farmáře SZIF.

Nestaří se Vám uživatelské?

[PŘIHLÁSIT](#)

### Co je to AMS?

Systém AMS (Area Monitoring System) umožňuje za pomoci družicových dat ověřit způsobilost podaných žádostí o dotace pro všechna opatření na plochu v rámci jednotné žádosti. V Portálu AMS můžete přehledně sledovat půdní tlaky a související sezónní opatření časovou osou s důležitými termíny, výsledky monitoringu v podobě senzorů a užitečná družicová data pro vlastní pole. Portál AMS je provázaný s mobilní aplikací GTFoto, prostřednictvím které lze v případě potřeby pořídít geotagovanou fotografii a dovézt požadovanou aktivitu na pozemku.



## Podpora

[Úvodní stránka](#)

[Nejčastější dotazy](#)

[Manuály](#)

[Videonávody](#)

### Kontakty

Státní zemědělský intervenční fond  
Mládežnická 25, 118 00 Praha 1  
Telefon: +420 222 871 871  
E-mail: [info@szif.cz](mailto:info@szif.cz)

### Podmínky užívání

[Podmínky užívání](#)  
[Podmínky poskytování údajů](#)  
[Bezpečnost údajů](#)

### Užitečné odkazy

[SZIF](#)  
[Portál farmáře SZIF](#)  
[GTFoto](#)

# NOTIFIKACE Z AMS PORTÁLU

## (do konce roku 2023)

### Nastavení notifikací

Mějte vždy přehled o tom, co se na Vaší žádosti změnilo. Nastavte si jednotlivé notifikace přesně podle vašich potřeb.

VYBRAT VŠE

ŽÁDOST O POŘÍZENÍ GEOTAGOVANÝCH FOTOGRAFIÍ

Notifikace Vám bude odeslána, pokud od Vás budeme potřebovat pořídit geotagovanou fotografii pro konkrétní zákres.

ÚSPĚŠNÉ ODESLÁNÍ GEOTAGOVANÝCH FOTOGRAFIÍ

Notifikace Vám bude odeslána, pokud se Vaše geotagované fotografie úspěšně nahrají do systému AMS.

NOVÉ VÝSLEDKY

Notifikace Vám bude odeslána po nahrání nových výsledků do systému AMS, při kterém dojde ke změně semaforu na červenou barvu u některých zákresů z Vaší Jednotné žádosti.

NAČTENÍ ŽÁDOSTI A NAPOČTENÍ MONITOROVACÍCH SCÉNÁŘŮ

Notifikace Vám bude odeslána po načtení Vaší Jednotné žádosti do systému AMS a provedení výpočtu monitorovacích scénářů.

NAČTENÍ ZMĚNY ŽÁDOSTI A NAPOČTENÍ MONITOROVACÍCH SCÉNÁŘŮ

Notifikace Vám bude odeslána po načtení změny Vaší Jednotné žádosti do systému AMS a provedení výpočtu monitorovacích scénářů.

OHLÁŠENÍ VYŠŠÍ MOCI

Notifikace Vám bude odeslána po zapracování Vašeho Ohlášení vyšší moci do scoreboardu.

ULOŽIT NASTAVENÍ



### Nastavení notifikací

Mějte vždy přehled o tom, co se na Vaší žádosti změnilo. Nastavte si jednotlivé notifikace přesně podle vašich potřeb.

SPRÁVA KONTAKTŮ

NASTAVENÍ NOTIFIKACÍ A ALERTŮ

#### Notifikace

ŽÁDOST O POŘÍZENÍ GEOTAGOVANÝCH FOTOGRAFIÍ

Notifikace Vám bude odeslána, pokud od Vás budeme potřebovat pořídit geotagovanou fotografii pro konkrétní zákres.

Zasílat notifikace na:

- +420 606 123 456  email@zbusinesspartnera.cz  
 +420 606 321 654  druhy@gmail.com  
 +420 776 321 654  nikdo@yahoo.com

ÚSPĚŠNÉ ODESLÁNÍ GEOTAGOVANÝCH FOTOGRAFIÍ

Notifikace Vám bude odeslána, pokud se Vaše geotagované fotografie úspěšně nahrají do systému AMS.

NAČTENÍ ŽÁDOSTI A NAPOČTENÍ MONITOROVACÍCH SCÉNÁŘŮ

Notifikace Vám bude odeslána po načtení Vaší Jednotné žádosti do systému AMS a provedení výpočtu monitorovacích scénářů.

NAČTENÍ ZMĚNY ŽÁDOSTI A NAPOČTENÍ MONITOROVACÍCH SCÉNÁŘŮ

Notifikace Vám bude odeslána po načtení změny Vaší Jednotné žádosti do systému AMS a provedení výpočtu monitorovacích scénářů.

NOVÉ VÝSLEDKY

Notifikace Vám bude odeslána po nahrání nových výsledků do systému AMS, při kterém dojde ke změně semaforu na červenou barvu u některých zákresů z Vaší Jednotné žádosti.

OHLÁŠENÍ VYŠŠÍ MOCI

Notifikace Vám bude odeslána po zapracování Vašeho Ohlášení vyšší moci do scoreboardu.

#### Alerty

VŠECHNY ALERTY Z PORTÁLU AMS

Alerty jsou závažnější oznámení, například o výpadku.



## BARVY NA SCOREBOARDU



- **Světle červená** -> systém nedetekoval splnění podmínky 14 dní před rozhodným datem
- **Červená** -> systém nedetekoval splnění podmínky
- **Oranžová** -> systém nemá dostatek podkladů pro vyhodnocení
- **Zelená** -> systém detekoval splnění podmínky
- **Světle zelená** -> systém detekuje plnění podmínky, ale do rozhodného data je ještě daleko
- **Šedá** -> podmínka prozatím nebyla vyhodnocena

# Zobrazení výsledků (barev) na scoreboardu

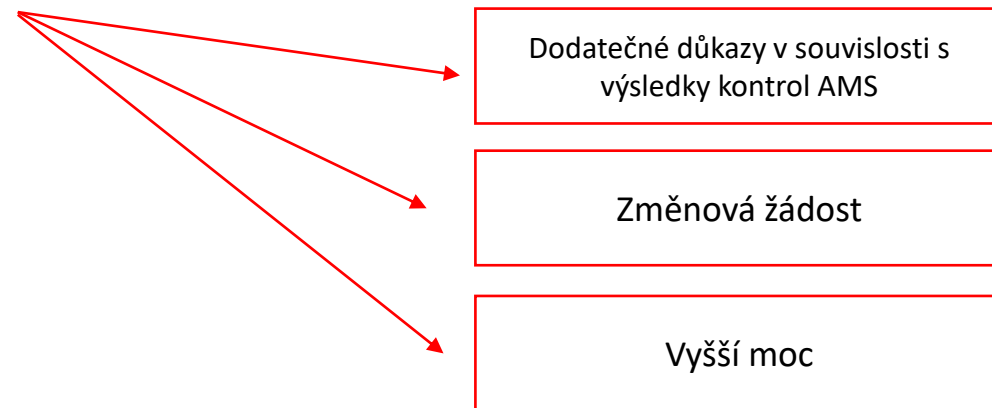
Není potřeba reagovat na:

- Šedou
- Světle zelenou
- Zelenou
- Světle červenou

Je možné / žádoucí reagovat na:

- Oranžovou vypořádání úkolu (fotka v aplikaci GTFoto)

- Červenou



**Důležité! U červené barvy nedostane žadatel úkol na vyfocení pozemku do aplikace GTFoto!!!**

# ZMĚNOVÉ ŽÁDOSTI NA PLOCHU

- **Změnovou žádost** může žadatel podat výhradně prostřednictvím informačního systému Fondu, tzn. Portálu farmáře; **jsou-li tyto dokumenty podány jiným způsobem, Fond k nim nepřihlíží.**



- Změna na plochu musí obsahovat datovou sadu (předtisk) z LPIS s **vymezením geoprostorové informace** o dotčené ploše, které se změna týká.
- **Žadatel může jednotnou žádost změnit nebo částečně nebo zcela vzít zpět kdykoli v průběhu procesu administrace žádosti a předběžného zobrazování výsledků AMS.**
- **Pokud Fond žadateli oznámil svůj úmysl provést u něj kontrolu na místě a tato kontrola odhalí nesrovnalost,** nelze jednotnou žádost změnit nebo vzít zpět, pokud jde o ty části jednotné žádosti, jichž se nesrovnalost týká.

# ZMĚNOVÉ ŽÁDOSTI NA PLOCHU – PORTÁL FARMÁŘE

Změny deklarací  
plošných opatření

## Příprava změn v aplikaci LPIS

Použijte toto tlačítko pro vstup do aplikace LPIS, pokud nemáte z aplikace LPIS odeslánu příslušnou datovou sadu.

Vstup do aplikace LPIS pro přípravu datové sady na změnu deklarací plošných opatření

**Půdní předtisky:** Změnové žádosti **LPIS - produkce**

Změna uživatele  Zobrazit zrušené sady Příručka - JŽ Příručka - změny JŽ Přesměrovat na PF SZIF

Číslo sady	Poř. č.	Rok pův. ž.	Rozhodné dat...	Datum odeslání	Stav	Číslo jednocí
		2023				

Založení nové Změnové žádosti JŽ

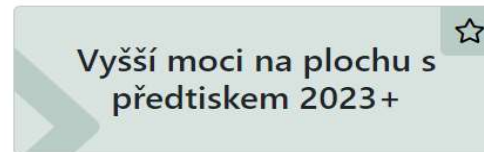
Rok původní žádosti (v minulosti podaných JŽ): 2023

Rozhodné datum pro platnost dat žádosti/Rozhodné datum pro změnu určuje systém podle opatření. Lze zadat datum předcházející rozhodné datum: 05.11.2023

Založ novou sadu

# OHLÁŠENÍ VYŠŠÍ MOCI NA PLOCHU

- V případě, že došlo k nesplnění podmínky pro poskytnutí dotace (ve vazbě na plochu) **v důsledku zásahu vyšší moci nebo mimořádné okolnosti** může žadatel ohlásit vyšší moc prostřednictvím Portálu farmáře, spolu s doložením tohoto případu, a to do 15 dnů od dne, kdy byl schopen tak učinit.




- Ohlášení vyšší moci na plochu, musí obsahovat datovou sadu (předtisk) z LPIS s **vymezením geoprostorové informace** o dotčené ploše, které se ohlášení vyšší moci týká.
- **Ohlášení vyšší moci ovšem nelze podat v těchto případech:**
  - **pokud Fond oznámil žadateli svůj úmysl provést u něj kontrolu na místě a tato kontrola odhalí nesrovnalost, které se podání OVM týká.**

# OHLÁŠENÍ VYŠŠÍ MOCI NA PLOCHU – PORTÁL FARMÁŘE

☆  
Vyšší moci na plochu s  
předtiskem 2023+

## Příprava ohlášení vyšší moci v aplikaci LPIS

Použijte toto tlačítko pro vstup do aplikace LPIS, pokud nemáte z aplikace LPIS odeslánu příslušnou datovou sadu.

 [Vstup do aplikace LPIS pro přípravu ohlášení vyšší moci](#)

**Půdní předtisky:** Ohlášení vyšší moci **LPIS - produkce**

Změna uživatele  Zobrazit zrušené sady Příručka - JŽ Příručka - změny JŽ Přesměrovat na PF SZIF

Číslo sady	Poř. č.	Rok pův. ž	Rozhodné dat...	Datum odeslání	Stav	Číslo jednací
		2023				

Založení nového ohlášení vyšší moci

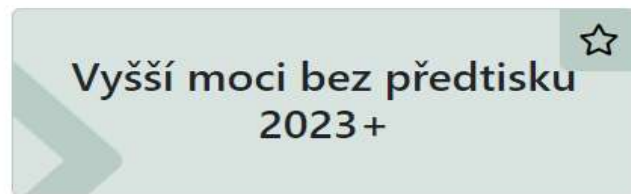
Rok původní žádosti: 2023

Rozhodné datum pro platnost dat žádosti: 05.11.2023

[Založ novou sadu](#)

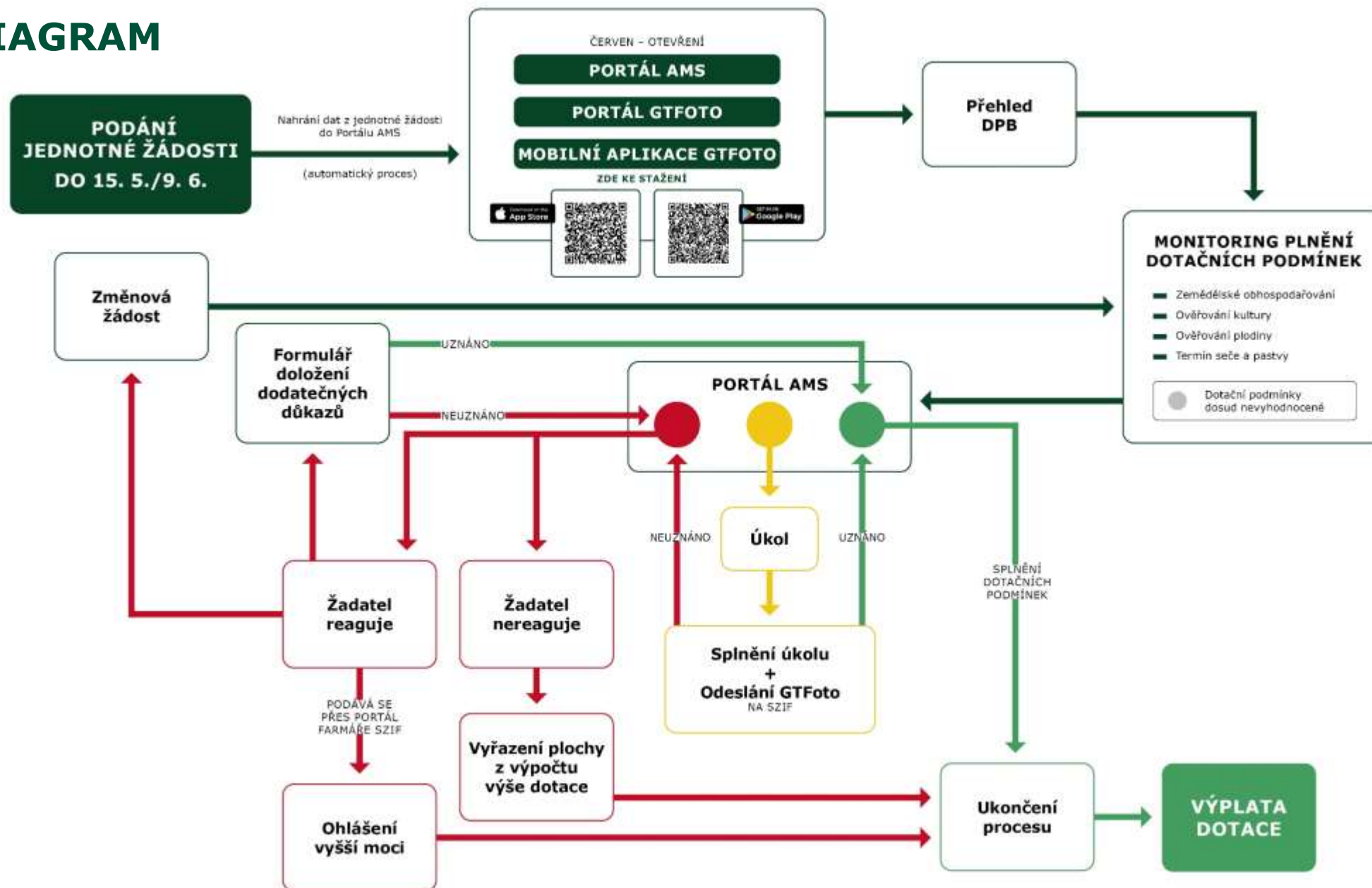
# OHLÁŠENÍ VYŠŠÍ MOCI - OBECNÉ INFORMACE

- V souvislosti s podáváním Ohlášení vyšších mocí, může žadatel **v ostatních případech, které se netýkají zásadu vyšší moci ve vazbě na plochu**, využít formuláře pro podání OVM bez předtisku v LPIS.
- Formuláře jsou dostupné na Portálu farmáře:



- Více informací k podávání Ohlášení vyšší moci je pro žadatele k dispozici na webových stránkách SZIF v sekci **Jednotná žádost v části KE stažení: JEDNOTNÁ ŽÁDOST/Oznámení o změně/Informace pro žadatele k zásahu vyšší moci**

# AMS DIAGRAM





# FOLLOW UP – POŘIZOVÁNÍ GEOTEGOVANÝCH FOTOGRAFIÍ



- U neprůkazně monitorovaných případů bude použito došetření pomocí geotagovaných fotografií (GTFoto).
- Tuto aktivitu nazýváme Follow up (dále jen FOUP).
- FOUP se týká pouze oranžově zbarvených DPB.
- Informaci, že žadatel obdržel FOUP do aplikaci GTFoto, získá prostřednictvím notifikace (email, SMS).
- Jak probíhá výběr DPB pro FOUP - náhodný procentuální vzorek ze všech nemonitorovatelné (šedé) DPB, které se vztahující k podmínce, kterou žadatel musí plnit.

# PORTÁL AMS

Smilkov, a.s.  
bazena

**Scoreboard**

**Detail Jednotné Žádosti**

23/F1D/101/024306

858 záznamů

Z toho:

- 0 nesplněných podmínek
- 0 nerozhodnutých podmínek
- 671 splněných podmínek
- 187 nevyhodnocených podmínek

**Díly půdních bloků**

Filtr půdních bloků

- 720-1090 9806/2
- 730-1090 0802/10
- 730-1090 0802/12
- 730-1090 0802/4
- 730-1090 2607/1
- 730-1090 2608/1
- 730-1090 2801/1
- 730-1090 2801/4
- 730-1090 2804/2
- 730-1090 3606/4
- 730-1090 3606/5

DPB 730-1090 6904/2

Zobrazení úkolu na detailu DPB

0 nesplněných • 0 nerozhodnutých • 4 splněné • 1 nevyhodnoceně

GTFoto (2)

ÚROČ					STUPITĚ			VÝSLEDEK
Číslo zářezu	DEKLAROVANÁ PLOŠNA	Typ požadavku	Účel	Vyhotovil	Číslo FOP	Požádáno	Poznámka	GTFOTO
730-1090-6904/2-DP-Řepka ozimá	Řepka ozimá	Čelek	ano	Farmař	FOPY/2023/100/013590	18.9.2023	Výdrol řepky	
730-1090-6904/2-DP-Řepka ozimá	Řepka ozimá	Čelek	ano	Farmař	FOPY/2023/100/013590	18.9.2023	Výdrol řepky	

Sledované milníky



Výsledky jednotlivých opatření

KONTROLA				ÚROČ		POZEMEK				VÝBĚK		
VÝLOŽENÍ DATUM	SPAZŘENÍ	PODMÍNKY	ROZHODNÉ DATUM	ÚČEL	STAV	SPE	KULTURA	PLOŠNA	VÝNĚK ZÁŘEZU	VÝNĚK DPB	IL NÁZEV	AKCEPTOVANÉ
0 NESPLNĚNÝCH PODMÍNEK												
0 NEROZHODNUTÝCH PODMÍNEK												
4 SPLNĚNÉ PODMÍNKY												
4 NEVYHODNOCENÉ PODMÍNKY												

Mapové okno

# ZADANÉ ÚKOLY FARMÁŘI (FOUP)

0 nesplněných 0 nerozhodnutých 671 splněných 157 nevyhodnocených

číslo 23/F1D/101/024306

## Sledované milníky



## Souhrnné výsledky kontroly

OPATŘENÍ	VÝSLEDEK
<a href="#">VCS - BL</a>	<input type="radio"/>
<a href="#">AEKOB</a>	<input type="radio"/>
<a href="#">AEKOA</a>	<input type="radio"/>
<a href="#">EK-C</a>	<input type="radio"/>
<a href="#">SIS</a>	<input checked="" type="radio"/>

## Zadané úkoly farmářů (3)

ÚKOLY							
ČÍSLO DPB	DEKLAROVANÁ PLODINA	DEKLAROVANÁ KULTURA	VYTVOŘENO	SPLNĚNO	POKRYTÍ	ZOBRAZIT V GFOTO	DORUČENO NA SZIF
<a href="#">730-1090-6904/2</a>	Řepka ozimá	R	13.9.2023	18.9.2023	Dobrý den, prosím o pořízení...		<input checked="" type="checkbox"/>
<a href="#">730-1090-4710/1</a>	Kukuřice na siláž	R	13.9.2023	18.9.2023	Dobrý den, prosím o pořízení...		<input checked="" type="checkbox"/>
<a href="#">730-1090-3805/2</a>	Pšenice setá ozimá	R	13.9.2023	18.9.2023	Dobrý den, prosím o pořízení...		<input checked="" type="checkbox"/>

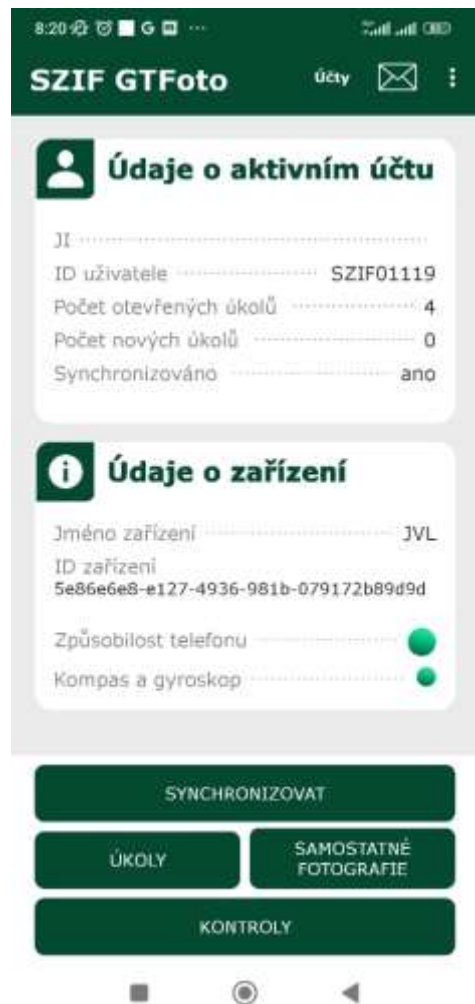
## Zadané úkoly farmářů (3)

ÚKOLY							
ČÍSLO DPB	DEKLAROVANÁ PLODINA	DEKLAROVANÁ KULTURA	VYTVOŘENO	SPLNĚNO	POKRYTÍ	ZOBRAZIT V GFOTO	DORUČENO NA SZIF
<a href="#">730-1090-6904/2</a>	Řepka ozimá	R	13.9.2023	18.9.2023	Dobrý den, prosím o pořízení přehledové fotografie GFPhoto (2ks). Děkuji moc za spolupráci!		<input checked="" type="checkbox"/>
<a href="#">730-1090-4710/1</a>	Kukuřice na siláž	R	13.9.2023	18.9.2023	Dobrý den, prosím o pořízení...		<input checked="" type="checkbox"/>
<a href="#">730-1090-3805/2</a>	Pšenice setá ozimá	R	13.9.2023	18.9.2023	Dobrý den, prosím o pořízení...		<input checked="" type="checkbox"/>

# GTFOTO

- **Aplikace SZIF GTFoto** pro mobilní zařízení
  - Android a iOS včetně starších verzí
  - Funguje na Wi-Fi i mobilních datech, v terénu však není nutné být připojen
  - Lze fotit
    - **Úkolové fotografie** - na základě požadavku SZIF - aplikace pomáhá navést na místo a směr focení - v případě oranžového semaforu
    - **Samostatné fotografie** - lze fotit kdykoliv a kdekoliv - pro potřeby žadatelů/nebo následně odeslat na SZIF - lze využít jako jeden z důkazů v případě červeného semaforu
- **Portál GTFoto**
  - Webový portál pro správu mobilních zařízení a úkolů
  - Dostupný žadatelům z Portálu farmáře i Portálu AMS

# GTFOTO - APLIKACE



# GTFOTO - PORTÁL

SZIF GTFoto Detail úkolu - FÓUP/2023/100/000055 CZ EN Inspektor SZIF01119 Portál AMS

**Zpět** **Přehled úkolů** Samostatné fotografie Přřazení úkolů Zařizení

FÓUP/2023/100/000055 [DETAIL NA PORTÁLU](#) [PŘESUNOUT DO SAMOSTATNÝCH](#) [PŘIŘADIT ZAŘÍZENÍ](#) [ODESLAT NA SZIF](#)



**Stav** otevřený **Vytvořeno** 10.05.2023 11:22:17

**Pokyny** **Splnit do** 31.05.2023 12:00:00

**Důvod znovuotevření** **Přřazená zařízení**

**Poznámka**

**Fotografie dle požadavku**

	<table><tbody><tr><td>Zeměpisná šířka</td><td>50 13649 (50.1365204)</td></tr><tr><td>Zeměpisná délka</td><td>14 35437 (14.3545599)</td></tr><tr><td>Azimut</td><td>43 (63)</td></tr><tr><td>Úhel náklonu</td><td>93</td></tr><tr><td>Přesnost</td><td>4.1 m</td></tr><tr><td>Poznámka</td><td></td></tr><tr><td>Zařízení</td><td>realme - RMX3151 - Android - 12</td></tr><tr><td>Jméno zařízení</td><td>V - Realme</td></tr><tr><td>Vytvořeno</td><td>10.05.2023 16:03:46</td></tr><tr><td>Čas synchronizace</td><td>11.05.2023 08:06:21</td></tr><tr><td>Fotka je původní</td><td>Ano</td></tr></tbody></table>	Zeměpisná šířka	50 13649 (50.1365204)	Zeměpisná délka	14 35437 (14.3545599)	Azimut	43 (63)	Úhel náklonu	93	Přesnost	4.1 m	Poznámka		Zařízení	realme - RMX3151 - Android - 12	Jméno zařízení	V - Realme	Vytvořeno	10.05.2023 16:03:46	Čas synchronizace	11.05.2023 08:06:21	Fotka je původní	Ano		<table><tbody><tr><td>Zeměpisná šířka</td><td>50 136683 (50.1366604)</td></tr><tr><td>Zeměpisná délka</td><td>14 36493 (14.3646698)</td></tr><tr><td>Azimut</td><td>272 (267)</td></tr><tr><td>Úhel náklonu</td><td>92</td></tr><tr><td>Přesnost</td><td>3.8 m</td></tr><tr><td>Poznámka</td><td></td></tr><tr><td>Zařízení</td><td>realme - RMX3151 - Android - 12</td></tr><tr><td>Jméno zařízení</td><td>V - Realme</td></tr><tr><td>Vytvořeno</td><td>10.05.2023 17:44:31</td></tr><tr><td>Čas synchronizace</td><td>11.05.2023 08:06:17</td></tr><tr><td>Fotka je původní</td><td>Ano</td></tr></tbody></table>	Zeměpisná šířka	50 136683 (50.1366604)	Zeměpisná délka	14 36493 (14.3646698)	Azimut	272 (267)	Úhel náklonu	92	Přesnost	3.8 m	Poznámka		Zařízení	realme - RMX3151 - Android - 12	Jméno zařízení	V - Realme	Vytvořeno	10.05.2023 17:44:31	Čas synchronizace	11.05.2023 08:06:17	Fotka je původní	Ano
Zeměpisná šířka	50 13649 (50.1365204)																																														
Zeměpisná délka	14 35437 (14.3545599)																																														
Azimut	43 (63)																																														
Úhel náklonu	93																																														
Přesnost	4.1 m																																														
Poznámka																																															
Zařízení	realme - RMX3151 - Android - 12																																														
Jméno zařízení	V - Realme																																														
Vytvořeno	10.05.2023 16:03:46																																														
Čas synchronizace	11.05.2023 08:06:21																																														
Fotka je původní	Ano																																														
Zeměpisná šířka	50 136683 (50.1366604)																																														
Zeměpisná délka	14 36493 (14.3646698)																																														
Azimut	272 (267)																																														
Úhel náklonu	92																																														
Přesnost	3.8 m																																														
Poznámka																																															
Zařízení	realme - RMX3151 - Android - 12																																														
Jméno zařízení	V - Realme																																														
Vytvořeno	10.05.2023 17:44:31																																														
Čas synchronizace	11.05.2023 08:06:17																																														
Fotka je původní	Ano																																														

# OZNÁMENÍ PŘEDBĚŽNÝCH VÝSLEDKŮ PO SKONČENÍ KONTROLNÍHO OBDOBÍ

- Po skončení kontrolního období pro příslušné opatření, dochází k předběžnému vyhodnocení podmínek způsobilosti u příslušných opatření/žádostí.
- **Předběžná kontrola zahrnuje výsledky:**
  - **administrativní kontroly**
    - křížové ověření dat v dostupných registrech – registr půdy LPIS, registr zvířat IZR, registr chmelnic, registr vinic, registr sadů apod
  - **kontroly prostřednictvím sledování ploch (AMS)**
    - zjištění nedodržení podmínek způsobilosti zjištěné monitoringem ploch.
- V případě zjištění nedodržení podmínek na základě předběžné kontroly, je žadatel informován o této skutečnosti písemně a to: **„Sdělením o výsledku předběžné kontroly“**. Žadateli je současně stanovena 15ti denní lhůta, ve které může svou žádost změnit nebo stáhnout příp. dodat dodatečné důkazy.

# REAKCE NA PŘEDBĚŽNÉ VÝSLEDKY

- Doručením dokumentu „Sdělení o výsledcích předběžné kontroly“, dochází současně i k novému definování pravidel pro žadatele, jak je možné reagovat na porušení daných zaslanych podmínek způsobilosti.
- Po doručení výše uvedeného dokumentu platí:
  - **Dodatečné důkazy může žadatel podat nejpozději ve lhůtě 15 dnů od doručení předběžných výsledků;**
  - **Změnu žádosti nebo její části nebo stažení žádosti, může žadatel učinit nejpozději ve lhůtě 15 dnů od doručení předběžných výsledků. Po tomto datu se již k podané změně nebo stažení nepřihlíží!**
  - **Ohlášení vyšší moci NELZE podat**, neboť Fond již informoval žadatele o nesrovnalostech v žádosti zjištěných administrativní kontrolou nebo kontrolou prostřednictvím AMS.



## AKTUÁLNÍ STAV AMS

- Aktuální počet hotových FOUP - 3262 (z toho farmáři 2084 – cca 64)
- Aktuální počet červených semaforů:
  - BISS – 452 DPB                      JI – 260
  - ANC – 204 DPB                        JI – 94

# PŘEDPOKLÁDANÉ VYDÁVÁNÍ ROZHODNUTÍ 2023



SZIF předpokládá zahájit vydávání rozhodnutí dle harmonogramu uvedeného na webových stránkách – níže je výřez opatření, která se budou spouštět ještě v roce 2023

CIS Cukrová řepa a CIS Chmel budou zřejmě spuštěna již v prosinci 2023 oproti předpokládanému harmonogramu

**Výplata pravomocných rozhodnutí začne 1.12.2023**

**Harmonogram předpokládané administrace opatření Jednotné žádosti za rok 2023 - 2024**

Opatření/dotace	Termín vydávání rozhodnutí (90%)	
	Od	Do
BISS (Základní podpora příjmu pro udržitelnost)	27.11.2023	26.01.2024
MALZ (Malý zemědělec)	04.12.2023	02.02.2024
CIS dojnice	04.12.2023	02.02.2024
CIS tele masného typu	04.12.2023	02.02.2024
ANC	06.12.2023*	02.02.2024
Natura 2000 na z.p.	06.12.2023	31.01.2024
DRP (Doplňková redistributivní podpora příjmu pro udržitelnost)	11.12.2023**	02.02.2024
CIS cukrová řepa	15.01.2024	02.03.2024
CIS chmel	15.01.2024	02.03.2024

\*Zahájení vydávání rozhodnutí ANC je závislé na skutečném ukončení kontrol ČPI

\*\*Vydávání jednotlivých rozhodnutí DRP je závislé na nabytí právní moci rozhodnutí BISS

# FINANČNÍ PROSTŘEDKY A SAZBY PRO PŘÍMÉ PLATBY 2023



Ministerstvo zemědělství ČR stanovilo pro Přímé platby 2023 finanční stropy a sazby jednotlivých opatření

Intervence	Sazba stanovená pro výplatu (CZK)	Finanční strop (CZK)
Základní podpora příjmu pro udržitelnost (BISS)	1 760,44	6 174 224 107
Platba pro malé zemědělce	6 845,34	99 414 763
Platba pro mladé zemědělce (nové)	2 255,01	47 404 585
Platba pro mladé zemědělce (dobíhající)	2 255,01	93 024 485
Doplňková redistributivní platba (DRP)	3 536,47	4 610 116 484
CIS Chmel	15 776,05	79 976 080
CIS Cukrová řepa	6 937,35	406 687 166
CIS Ovoce VP	10 815,76	33 058 926
CIS Ovoce VVP	16 812,16	84 912 709
CIS Zelenina VP	5 236,78	14 471 335
CIS Zelenina VVP	14 773,04	111 176 976
CIS Škrobové brambory	14 412,58	68 872 506
CIS Bílkovinné plodiny	1 651,40	414 916 182
CIS Bahnice a kozy	583,16	65 428 538
CIS Dojnice	3 501,65	1 236 996 063
CIS Masná telata	3 597,30	490 100 764
Celofaremní ekoplatba základní	1 743,16	6 011 854 947
Celofaremní ekoplatba prémiová	9 638,24	1 241 289

# SROVNÁNÍ VYPLACENÝCH PROSTŘEDKŮ 2022/2023

## I. Rok podání žádosti 2022

Do konce roku 2022 bylo spuštěno vydávání rozhodnutí u opatření a vyplaceno bylo:

1) Jednotná platba na plochu (SAPS)	- 10,89 mld Kč
2) ANC	- 2,35 mld Kč
3) VCS – cukrová řepa	- 276 mil Kč
4) VCS – zelenina s velmi vysokou pracností	- 35,4 mil Kč
5) VCS – zelenina s vysokou pracností	- 9,8 mil Kč
6) VCS – dojnice	- 1,1 mld Kč
7) Natura 2000	- 10,7 mil Kč
<b>Celkem</b>	<b>- 14,67 mld Kč</b>

# SROVNÁNÍ VYPLACENÝCH PROSTŘEDKŮ 2022/2023

## II. Rok podání žádosti 2023

Do konce roku 2023 je naplánováno spuštění vydávání rozhodnutí u opatření a předpokládá se vyplacení z celkového objemu opatření:

<b>1) Základní podpora příjmu pro udržitelnost (Biss)</b>	<b>– cca 5,2 mld Kč</b>	<b>(6,1 mld Kč)</b>
<b>2) Malý zemědělec</b>	<b>– cca 84 mil Kč</b>	<b>(99 mil Kč)</b>
<b>3) Doplnková redistributivní platba (DRP)</b>	<b>– cca 2,5 mld Kč</b>	<b>(4,6 mld Kč)</b>
<b>4) CIS – cukrová řepa</b>	<b>– cca 343 mil Kč</b>	<b>(406 mil Kč)</b>
<b>5) CIS – chmel</b>	<b>– cca 30 mil Kč</b>	<b>(80 mil Kč)</b>
<b>6) CIS – dojnice</b>	<b>– cca 860 mil Kč</b>	<b>(1,2 mld Kč)</b>
<b>7) CIS – masná telata</b>	<b>– cca 340 mil Kč</b>	<b>(490 mil Kč)</b>
<b>8) ANC</b>	<b>– cca 2,6 mld Kč</b>	<b>(4,3 mld Kč)</b>
<b>9) Natura 2000</b>	<b>– cca 12 mil Kč</b>	<b>(27 mil Kč)</b>
<b>Celkem</b>	<b>– cca 11,97 mld Kč</b>	<b>(17,3 mld Kč)</b>

# VYDÁVÁNÍ ROZHODNUTÍ BISS A VÝPLATY

- **Zahájení vydávání rozhodnutí BISS** **27.11.2023**
- **Zahájení výplat pravomocných rozhodnutí** **1.12.2023**
- **Aktuální stav vydávání rozhodnutí** **???**

# IMPLEMENTACE ZÁLOH BISS 2024



- **možnost poskytování zálohových plateb u PP - Čl. 44 nařízení č. 2021/2116 – až do výše 50%**
- **SZIF na základě zkušeností z implementace žádostí v roce 2023 vyhodnotí možnosti implementace záloh BISS pro rok 2024**
- **Rozhodnutí o implementaci padne během 1Q. roku 2024**

## **DZES 5 – Z POHLEDU SZIF**

- **Implementaci možná nejdříve od roku 2025**
- **Nutná deklarace půdoochranných technologií ze strany žadatele**
  - možné varianty (předmětem další diskuze):
    - v rámci podávaných JŽ
    - v rámci LPIS
    - v rámci mobilní aplikace
- **Povinnost používání geotagovaných fotografií jako důkazu provedení POT**
- **Dořešení sankčního mechanismu – zejména víceleté osevní postupy**
- **Využití plošného AMS pro detekci erozních událostí není možný**
- **Navýšení pracnosti na straně SZIF**



# 1. KOLO PROJEKTOVÝCH INTERVENČÍ STRATEGICKÉHO PLÁNU – AKTUÁLNÍ STAV K 21.11.2023

Intervence/záměr	Zaregistrované Žádosti o dotaci		DOPORUČENÉ Žádosti o dotaci		ÚSPĚŠNOST DOPORUČENÍ (%)		
	Žádostí	Dotace (Kč)	Žádostí	Dotace (Kč)	Žádostí	Dotace	
33.73 a)	ŽV do 2 mil., do 150 ha, MSP	1 027	676 962 128	832	547 925 116	81	81
33.73 b)	RV do 2 mil., do 150 ha, MSP	1 240	748 324 554	880	545 865 065	71	73
33.73 c)	Skot	647	3 653 363 949	209	1 522 983 886	32	42
33.73 d)	Prasata	80	953 570 120	18	371 495 160	23	39
33.73 e)	Drůbež	64	617 209 167	16	249 432 360	25	40
33.73 f)	Ostatní živočišná výroba	25	45 075 858	11	27 436 100	44	61
33.73 g)	Rostlinná výroba	1 091	2 608 207 716	249	1 068 503 631	23	41
33.73 h)	Vinná réva	176	178 892 300	68	98 380 890	39	55
33.73 i)	Welfare drůbeže	21	393 569 480	21	393 569 480	100	100
<b>33.73 Celkem</b>		<b>4 371</b>	<b>9 875 175 272</b>	<b>2 304</b>	<b>4 825 591 688</b>	<b>53</b>	<b>49</b>
34.73 a)	Zemědělské podniky MSP	234	390 738 009	233	390 738 009	100	100
34.73 b)	Zpracovatelské podniky MSP	238	703 073 383	238	703 073 383	100	100
34.73 c)	Zpracovatelé velcí + Zemědělci velcí	25	219 758 904	25	219 758 904	100	100
<b>34.73 Celkem</b>		<b>497</b>	<b>1 313 570 296</b>	<b>496</b>	<b>1 313 570 296</b>	<b>100</b>	<b>100</b>
49.75 a)	Mladí zemědělci - muži	436	710 123 035	208	341 680 000	48	48
49.75 b)	Mladí zemědělci - ženy	239	398 379 756	203	341 600 000	85	86
<b>49.75 Celkem</b>		<b>675</b>	<b>1 108 502 791</b>	<b>411</b>	<b>683 280 000</b>	<b>61</b>	<b>62</b>
51.77	Inovace potravinářské	3	25 725 000	3	25 725 000	100	100
53.77 a)	S investicí - zemědělské, zpracování	26	331 852 880	26	331 852 880	100	100
53.77 b)	S investicí - ve venkov. oblastech	4	20 727 950	4	20 727 950	100	100
53.77 c)	Bez investice - zemědělské, zpracování	19	267 185 936	19	267 185 936	100	100
53.77 d)	Bez investice - ve venkov. oblastech	8	87 205 584	8	87 205 584	100	100
53.77 e)	Bez investice - v lesnictví	29	266 520 396	29	266 520 396	100	100
<b>53.77 Celkem</b>		<b>86</b>	<b>973 492 746</b>	<b>86</b>	<b>973 492 746</b>	<b>100</b>	<b>100</b>
<b>Celkem</b>		<b>5 632</b>	<b>13 296 466 105</b>	<b>3 300</b>	<b>7 821 659 730</b>	<b>59</b>	<b>59</b>

# 1. KOLO PROJEKTOVÝCH INTERVENČÍ STRATEGICKÉHO PLÁNU

## – AKTUÁLNÍ STAV K 21.11.2023



- Další administrativní kroky žádostí 1.kola (vychází z Pravidel pro žadatele):
  - doložení příloh k žádosti o dotaci (u doporučených žádostí) nejpozději do 16.1.2024,
  - dokončení administrativních kontrol žádostí o dotaci nejpozději do 4.6.2024,
  - předpokládané zahájení průběžného schvalování žádostí o dotaci v červnu 2024.

# HARMONOGRAM VÝZEV PROJEKTOVÝCH OPERACÍ/INTERVENCÍ 2023 A 2024



## PROGRAM ROZVOJE VENKOVA 2014-2020

### Rok 2023

Proběhlo 16. kolo příjmu žádostí pro operace **1.1.1 Vzdělávací akce** a **1.2.1 Informační akce**

- 22. srpna – 12. září 2023

Po celý rok probíhá průběžná výzva pro příjem žádostí v operaci **4.3.1 Pozemkové úpravy**, a to až do vyčerpání stanovené alokace.

### Rok 2024

Proběhne 17. kolo příjmu žádostí pro operace **1.1.1 Vzdělávací akce** a **1.2.1 Informační akce**

- duben 2024

# HARMONOGRAM VÝZEV PROJEKTOVÝCH OPERACÍ/INTERVENCÍ 2023 A 2024



## PROJEKTOVÉ INTERVENCE STRATEGICKÉHO PLÁNU SZP 2023-2027

Dovolujeme si upozornit, že v rámci dokládání povinných příloh po podání Žádosti o dotaci bude muset žadatel, stejně jako v rámci Programu rozvoje venkova, doložit platné stavební povolení (tj. do cca 3 – 4 měsíců od ukončení příjmu žádostí)

<b>Intervence 52.77 – LEADER</b>
<ul style="list-style-type: none"><li>• 1. kolo příjmu programových rámců Místních akčních skupin probíhá <b>od 21. června 2023 do 31. července 2023</b></li><li>• 2. kolo příjmu programových rámců Místních akčních skupin se předpokládá <b>od 1.9. 2023 do 31. 1. 2024</b></li><li>• Příjem projektů realizovaných prostřednictvím MAS bude probíhat kontinuálně <b>od roku 2024</b></li></ul>

<b>Projektové intervence – letní kolo 2023</b>	<b>22. 8. – 12. 9. 2023</b>
<ul style="list-style-type: none"><li>• 33.73 Investice do zemědělských podniků</li><li>• 34.73 Investice do zpracování zemědělských produktů</li><li>• 49.75 Zahájení činnosti mladého zemědělce</li><li>• 51.77 Inovace při zpracování zemědělských produktů</li><li>• 53.77 Podpora operačních skupin a projektů EIP</li></ul>	

## PROJEKTOVÉ INTERVENCE STRATEGICKÉHO PLÁNU SZP 2023-2027

<b>Projektové intervence – podzimní kolo 2023</b>	<b>21. 11. – 12. 12. 2023</b>
<ul style="list-style-type: none"><li>• 38.73 Investice do obnovy kalamitních ploch</li><li>• 39.73 Investice do ochrany MZD</li></ul>	

<b>Projektové intervence – jarní kolo 2024</b>	<b>duben 2024</b>
<ul style="list-style-type: none"><li>• 35.73 Technologické investice v lesním hospodářství</li><li>• 36.73 Investice do lesnické infrastruktury</li><li>• 37.73 Technologie snižující emise GHG a NH<sub>3</sub></li><li>• 40.73 Vodohospodářská opatření v lesích</li><li>• 43.73 Neproduktivní investice v lesích</li><li>• 44.73 Přeměna porostů náhradních dřevin</li><li>• 45.73 Investice do nezemědělských činností</li></ul>	

## PROJEKTOVÉ INTERVENCE STRATEGICKÉHO PLÁNU SZP 2023-2027

Projektové intervence – podzimní kolo 2024	říjen 2024
<ul style="list-style-type: none"><li>• 33.73 Investice do zemědělských podniků</li><li>• 34.73 Investice do zpracování zemědělských produktů</li><li>• 38.73 Investice do obnovy kalamitních ploch</li><li>• 39.73 Investice do ochrany MZD</li><li>• 49.75 Zahájení činnosti mladého zemědělce</li><li>• 51.77 Inovace při zpracování zemědělských produktů</li><li>• 53.77 Podpora operačních skupin a projektů EIP</li></ul>	

Projektové intervence – kontinuální příjem	
<ul style="list-style-type: none"><li>• 54.78 Podpora poradenství</li></ul>	<b>Od 25. dubna 2023</b> záměr a) individuální poradenství <b>listopad/prosinec 2023</b> Záměr c) specializované poradenství
<ul style="list-style-type: none"><li>• 55.78 Podpora vzdělávání</li></ul>	<b>Od 2024</b>
<ul style="list-style-type: none"><li>• 52.77 Leader - projekty předkládané prostřednictvím Místních akčních skupin</li></ul>	<b>Od 2024 (do 4/2024 z PRV)</b>
<ul style="list-style-type: none"><li>• 46.73 Poze</li></ul>	



## PROJEKTOVÉ INTERVENCE STRATEGICKÉHO PLÁNU SZP 2023-2027



Příslušná Pravidla pro žadatele, kterými se stanovují podmínky pro projektové intervence SP SZP budou postupně zveřejňována po svém schválení (spolu s vyhlášením příjmu žádostí) na internetových stránkách Ministerstva zemědělství [www.eagri.cz](http://www.eagri.cz) a Státního zemědělského intervenčního fondu [www.szif.cz](http://www.szif.cz).

# MIMOŘÁDNÁ FINANČNÍ PODPORA 2023



- podpora určena producentům zemědělských odvětvích postižených dopady ruské agrese na Ukrajině a na jejich stabilizaci s cílem zajistit nediskriminační postavení **pěstitelům ovoce, zeleniny, chmele a producentům mléka**
- Legislativní rámec – NK 2023/1465 ze dne 14. července 2023 a NV č. 306/2023 Sb.
- Rozpočet EU pro všechny členské státy činil **330 000 000 EUR** (pro ČR 6 862 150 EUR, tj. 2,08 %);
- Výše podpory pro Českou republiku - **242 921 165 Kč** (EU – 162 921 165 Kč, tj. 66% a ČR – 80 000 000 Kč, tj. 33 %)



## MIMOŘÁDNÁ FINANČNÍ PODPORA 2023



- Od 16.10.2023 do 31.10.2023 příjem žádostí především přes **Portál Farmáře**
- přijato od 2 311 žadatelů 2 608 nároků na podporu v jednotlivých odvětvích
  
- Sazby:
  - Ovoce s velmi vysokou pracností – **6 387 Kč/ha;**
  - Ovoce s vysokou pracností – **4 420 Kč/ha**
  - Zelenina s velmi vysokou pracností – **5 575,00 Kč/ha**
  - Zelenina s vysokou pracností – **1 942,20 Kč/ha;**
  - Chmel – **8 044,40 Kč/ha;** Dojnice – **300 Kč/ks**
  
- prosinec 2023 – zahájení vydávání rozhodnutí
- prosinec 2023 – zahájení výplaty podpory
  
- konečný termín pro výplatu podpory je do 31.1.2024

**DĚKUJI  
ZA  
POZORNOST**